

Data presentazione: 19/01/2001 - Data: 21/03/2011 - n. RA0036766 - Richiedente COMUNE RAVENNA
 Catasto dei Fabbricati - Situazione al 21/03/2011 - Comune di RAVENNA(H199) - < Sezione Urbana: RA Foglio: 76 Particella: 667 - Subalterno 1 >
 COLO CORRADINI piano: S1-T-1-2-3;
 Mod. AN (CEU)
 LIRE 300
 Planimetria di u.i.u. in Comune di Ravenna - RA - via Vicolo Corradini - civ.

MODULARIO
s.r.l. n. 496

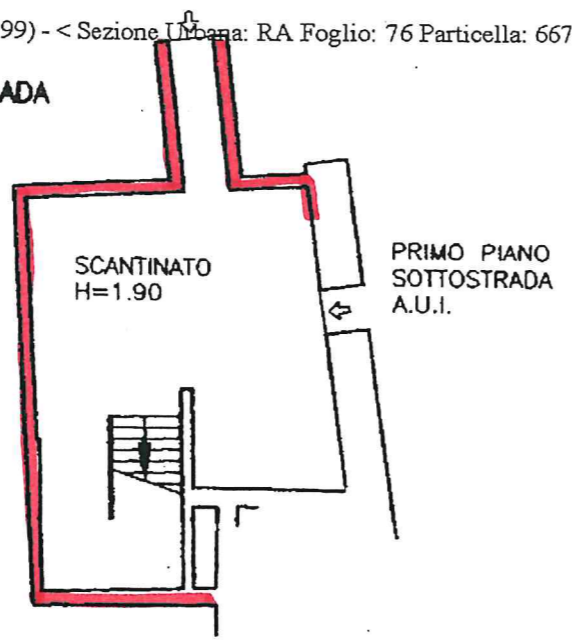


MINISTERO DELLE FINANZE
DIPARTIMENTO DEL TERRITORIO
CATASTO EDILIZIO URBANO (RDL 13-4-1939, n. 652)

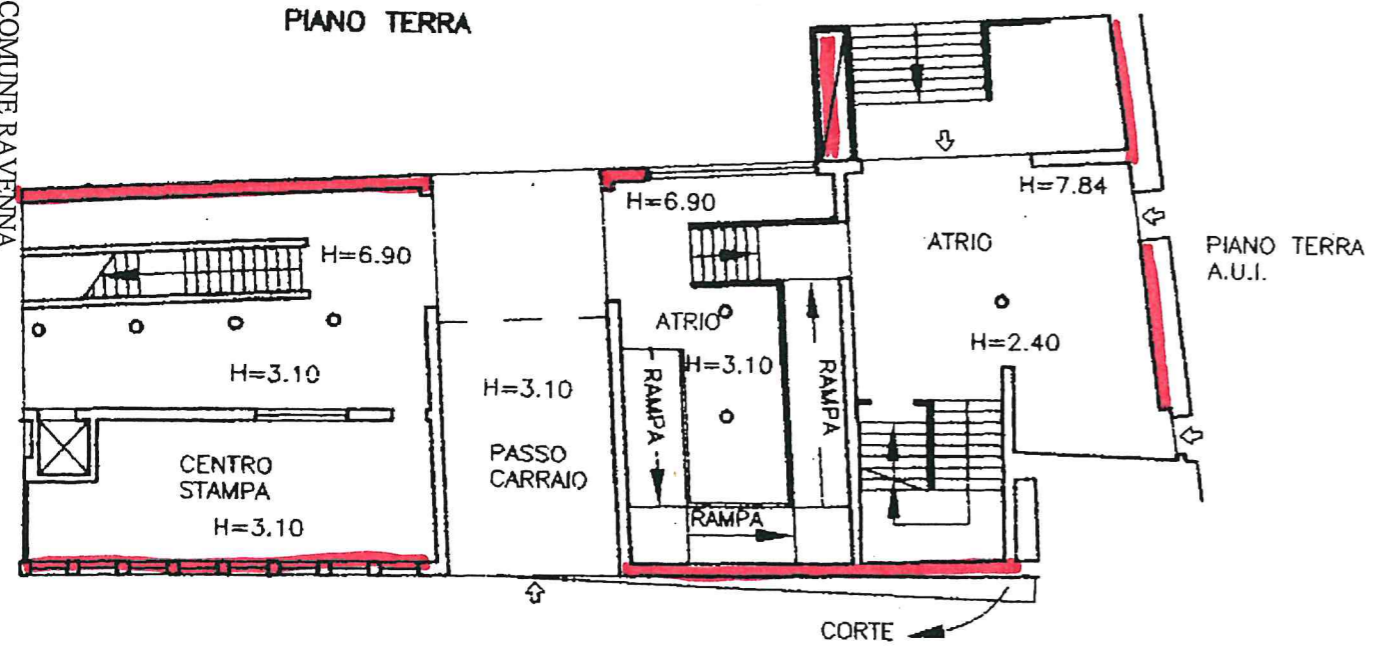
MOD. AN (CEU)
LIRE 300

Planimetria di u.i.u. in Comune di Ravenna - RA - via Vicolo Corradini - civ.

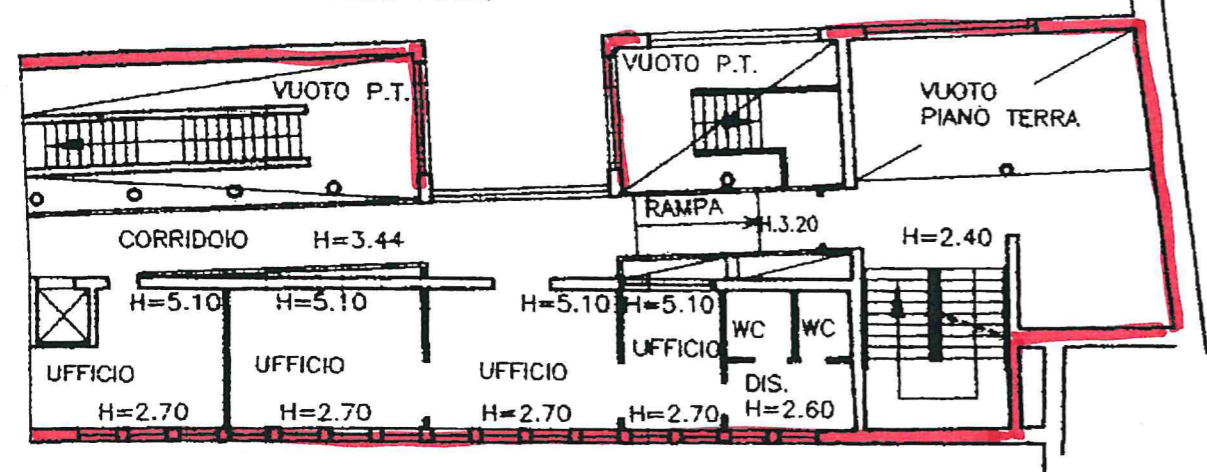
PIANO PRIMO SOTTOSTRADA



PIANO TERRA

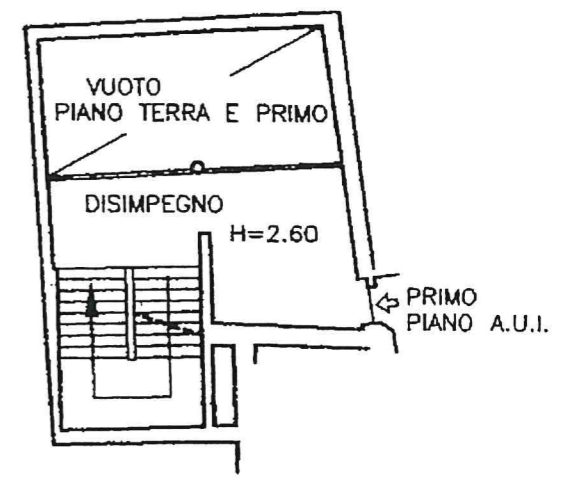
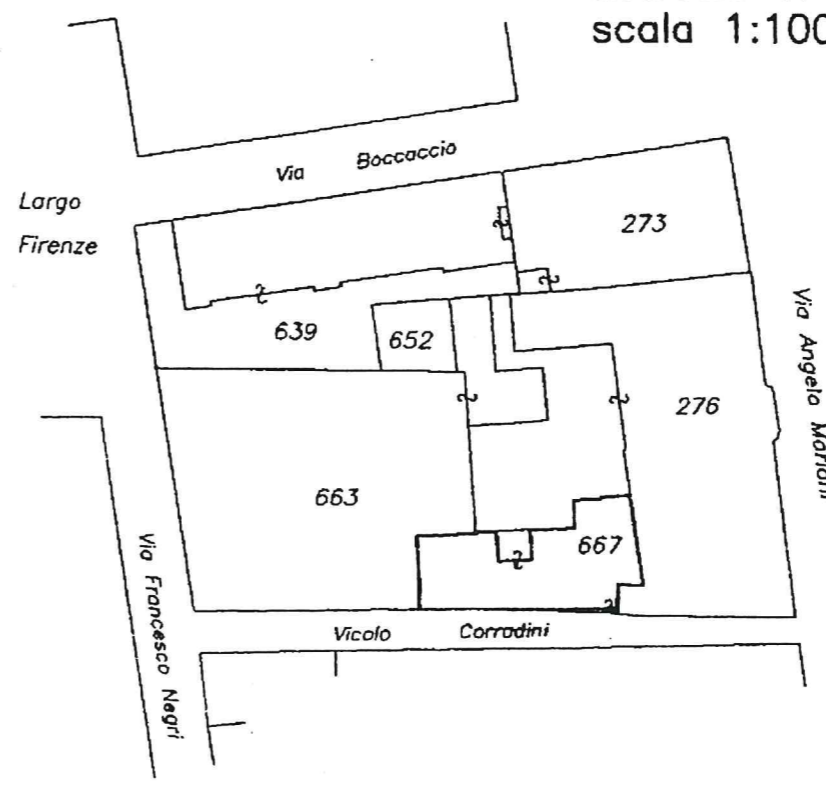


PRIMO PIANO

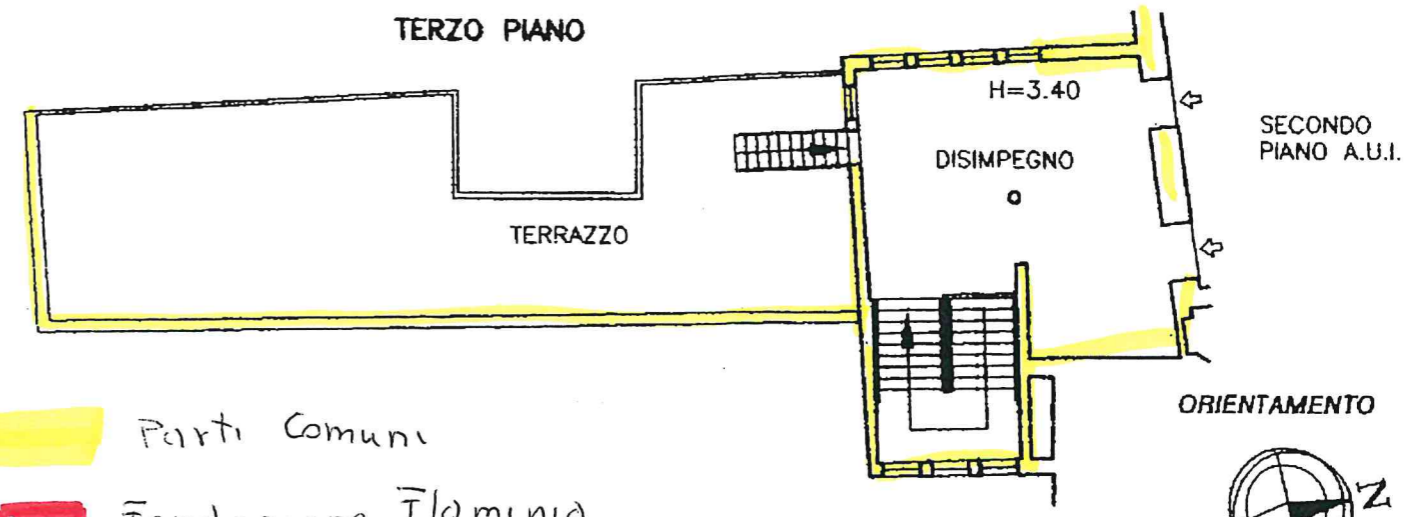


Allegato C

**Estratto di Mappa
scala 1:1000**



TERZO PIANO



Parti Comuni (yellow highlight)
Fondazione Flaminia (red highlight)



SCALA DI I: 200

Dichiarazione di N.C. <input type="checkbox"/>	Compilata dal <u>geometra</u> (Titolo, cognome e nome)	RISERVATO ALL'UFFICIO
Denuncia di variazione <input checked="" type="checkbox"/>	<u>Leo Brugnara</u>	
Identificativi catastali F. <u>76</u> n. <u>667</u> sub. <u>1</u>	Iscritto all'albo de <u>i geometri</u> della provincia di <u>Ravenna</u>	

Data presentazione: 19/01/2001 - Data: 21/03/2011 - n. RA0036766 - Richiedente COMUNE RAVENNA